


高雄市立岡山國中 105 學年度第一學期會議

時間：105 年 10 月 20 日 13：30

地點：忠孝樓二 F 會議室

主席：劉品亨

紀錄：張嘉寧

出席人員：		王茂生	蔡光華	賴文宇	康子翹
	李益娟	吳靜惠	黃心菁	張嘉寧	王勝峰
	梁瑞娟				

列席人員：無

重要決議或建議摘要(條列記載)如下：

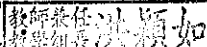
1. 針對會考社會科成績的分析結果，本領域提出以下幾點教學策略以期能提升往後成績：


- (1) 加強地圖的概念。
- (2) 多說明圖表判斷的要領。
- (3) 歷史和地理的地圖多作結合，增強學生在地圖方面的時空概念。
- (4) 鼓勵學生多閱讀與社會科相關的課外讀物，以加深加廣自身的社會科知識。
- (5) 段考由原先的合為一科改成分為三科測驗。


2. 戶外實察時間和地點：105 年 12 月 15 日（四）下午進行二仁溪生態教學。

3. 由於國一、國二段考內容較少，因此可出的題數亦較少，以至於段考時學生很快作答完畢。因此建議除第一次段考外，其餘兩次可加考 1~2 課，除解決上述問題，也可以讓學生對課程更加熟悉。

上課期間不宜辦理

教學組 

教務主任 

校長 

高雄市立岡山國中 校長楊志能

12/8

105 年國中教育會考 各科試題通過率分析

【社會科】分析結果

題序	評量目標	全國通過率	本縣市通過率	本校通過率
27	了解清朝統治時期臺灣的經濟組織	0.63	0.61	0.61
28	了解日本統治時期臺灣的交通建設	0.54	0.55	0.53
29	了解我國《憲法》中人民基本權利的意涵	0.74	0.73	0.73
30	認識檢察官的職權	0.65	0.65	0.65
31	了解需求法則的意涵	0.59	0.58	0.65
32	了解企業社會責任的意涵	0.55	0.55	0.50
33	了解各種權利救濟管道，並分析適用調解途徑的範圍	0.22	0.22	0.18
34	分析世界重要地區風向的季節分布	0.50	0.48	0.49
35	推論中國重要都市的交通方式	0.47	0.46	0.45
36	分析世界重要地區降水的季節性分布與觀光發展的關係	0.40	0.40	0.40
37	歸納並推論中國東北地區振興經濟的重要措施	0.31	0.30	0.34
38	了解中國歷史上政權的發展與勢力擴張	0.54	0.53	0.50
39	認識中國歷史人物的事蹟及其影響	0.45	0.44	0.44
40	了解臺灣歷史上的重要事件	0.56	0.56	0.47
41	了解世界歷史上主要宗教的發展情況	0.41	0.40	0.38
42	了解總統與立法院間的職權運作與互動關係	0.63	0.63	0.67
43	了解銷貨收入的計算方式，並在不同價格與銷貨數量時，分析銷貨收入的高低情形	0.51	0.50	0.49
44	了解多黨制的概念，並分析不同情況下的政黨制度型態	0.52	0.51	0.50
45	了解比較利益的概念，並藉此推論出未知的產能狀況	0.45	0.44	0.47
46	認識全球關聯的意涵	0.93	0.92	0.96
47	認識臺灣的區域觀光特色	0.73	0.66	0.74
48	了解文化的各種特徵	0.73	0.73	0.70
49	分析臺灣勞力成本增加對產業發展的影響	0.50	0.49	0.48
50	了解社會救助的目的	0.71	0.72	0.76
51	了解世界歷史上重要變革的發展及其影響	0.54	0.52	0.50
52	認識中國現代史上重要的經濟措施	0.43	0.42	0.37

105 年國中教育會考 各科試題通過率分析

【社會科】分析結果

題序	評量目標	全國通過率	本縣市通過率	本校通過率
1	認識臺灣的區域產業特色	0.83	0.83	0.85
2	認識世界重要國家的主要宗教信仰	0.83	0.82	0.81
3	認識中國重要的氣候分界	0.57	0.57	0.57
4	認識臺灣各行政區的地形特色	0.76	0.75	0.77
5	認識非洲的重要地形區分布	0.71	0.71	0.73
6	認識臺灣的原住民族	0.95	0.95	0.95
7	了解日本統治時期臺灣的歷史樣貌	0.85	0.85	0.87
8	了解世界各地古文明的特色	0.79	0.78	0.78
9	認識鄭氏統治時期臺灣的歷史樣貌	0.77	0.77	0.76
10	了解中國歷史人物的成就事蹟	0.73	0.73	0.69
11	了解近代西方列強在華勢力的擴張情況	0.73	0.72	0.72
12	認識無罪推定的概念	0.82	0.82	0.86
13	認識經濟海域的定義	0.82	0.81	0.83
14	了解機會成本的概念	0.71	0.70	0.69
15	了解我國行政救濟的方式及管道	0.72	0.73	0.72
16	了解地方政府解決問題的方式	0.75	0.74	0.70
17	認識我國中央銀行的職權	0.68	0.68	0.67
18	歸納東南亞國家的主要作物	0.57	0.57	0.60
19	歸納並推論全球暖化的影響	0.83	0.84	0.86
20	認識臺灣附近的洋流與鄰近國家的位置	0.69	0.71	0.80
21	分析緯度與高度對人類活動的影響	0.58	0.56	0.58
22	了解臺灣河川特性對當地居民生活的影響	0.59	0.58	0.60
23	認識並建構臺灣各行政區重要景點的絕對位置	0.54	0.56	0.53
24	了解中國歷史人物的事蹟	0.68	0.67	0.67
25	了解世界歷史上重要組織的發展情況	0.48	0.48	0.41
26	了解世界歷史上重要帝國的發展情況	0.58	0.58	0.60

105 年國中教育會考 各科試題通過率分析

【社會科】分析結果

題序	評量目標	全國通過率	本縣市通過率	本校通過率
53	分析中國產業發展對人口結構的影響	0.67	0.67	0.71
54	了解拉丁美洲重要古文明的分布及發展情況	0.44	0.44	0.40
55	了解第二次世界大戰後臺海兩岸及朝鮮半島的政治局勢	0.36	0.36	0.37
56	認識西亞地區的氣候特色	0.54	0.54	0.59
57	認識世界重要國家的產業特色	0.73	0.73	0.80
58	認識並分析世界重要國家的人口特色	0.50	0.49	0.51
59	認識世界重要國家的分布位置	0.67	0.66	0.68
60	了解第二次世界大戰後世界的政治局勢	0.61	0.62	0.66
61	了解民意代表的任期無連任限制	0.48	0.48	0.52
62	了解因應生育率下降的社福政見	0.90	0.90	0.93
63	了解需求層次理論的意涵	0.65	0.64	0.67